

**Выступление
руководителя
Росреестра
О. Скуфинского
на заседании
Общественного совета
при Росреестре**





Нормотворчество

Новые законы



1. № 202-ФЗ от 13 июля 2020 г. «О внесении изменений в Федеральный закон «Об участии в долевом строительстве многоквартирных домов и иных объектов недвижимости и о внесении изменений в отдельные законодательные акты РФ» и отдельные законодательные акты РФ»

Эффекты:

- пределы правовой экспертизы для государственных регистраторов
- возможность учета ОКСов при разнице в площади между проектом и фактом
- автоматическое погашение залога на участок под МКД
- возможность регистрации прав дольщика по заявлению застройщика



2. № 269-ФЗ от 31 июля 2020 г. «О внесении изменений в отдельные законодательные акты РФ»

Эффекты:

- новые механизмы установления справедливой кадастровой стоимости
- широкие возможности исправления ошибок
- персональная ответственность чиновника за качество оценки
- единый цикл оценки по всей стране



3. № 445-ФЗ от 22 декабря 2020 г. «О внесении изменений в отдельные законодательные акты РФ в части расширения перечня заказчиков комплексных кадастровых работ»

Эффекты:

- снижение стоимости кадастровых работ для частных лиц
- исправление ошибок в местоположении границ участков в ЕГРН
- упрощение процедуры внесения сведений о границах участков в ЕГРН



4. № 518-ФЗ от 30 декабря 2020 г. «О внесении изменений в отдельные законодательные акты РФ»

Эффекты:

- повышение достоверности ЕГРН
- создание полной градостроительной картины территории муниципалитетов
- появление новых объектов налогообложения



Правовое обеспечение

Сайты-двойники Росреестра

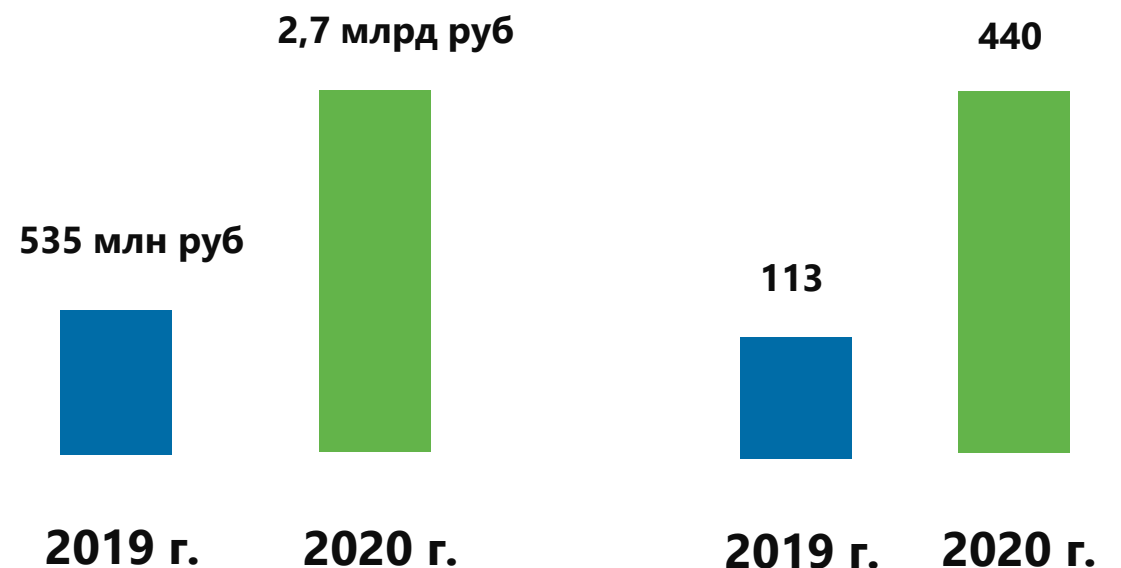
- 1. Выявлены** модели организации деятельности сайтов-двойников, каналы получения сведений и способы обогащения
- 2. Заблокировано 40** сайтов-двойников
- 3. Сокращено** число неконтролируемых подключений с **4 500** шт. до **0** шт.
- 4. Подписано 61** соглашение по предоставлению данных
- 5. Заключено 75** соглашений (застройщики, кредитные организации, профессиональные участники рынка)
- 6. Снижена** нагрузка на портал в **2,7** раза
- 7. Законопроект одобрен** в первом чтении Государственной Думой Федерального Собрания РФ

Реализован план мероприятий по противодействию сайтам-двойникам

Число сайтов-двойников с начала 2020 года сокращено более чем на 40%

Судебная защита

- **Более 440** выигранных процессов
- Не взыскано судами с Росреестра в силу отказа в удовлетворении исков более **2,7 млрд. руб.**
- Отказано в удовлетворении всех исков к Правительству Российской Федерации на сумму более **225 млн. руб.**
- Верховным судом РФ отказано в удовлетворении требований о признании недействующими пункта постановления Правительства Российской Федерации и **3 приказов** Минэкономразвития России



не взыскано судами в силу отказа в удовлетворении исковых требований

количество выигранных дел



Повышение качества данных ЕГРН

Сформирован проект «Наполнение ЕГРН необходимыми сведениями»

Мероприятия в 2020 году:



Утверждена Дорожная карта «Наполнение ЕГРН необходимыми сведениями»



Во всех 85 субъектах Российской Федерации утверждены дорожные карты совместно с высшими органами исполнительной власти



Проведены совместные совещания с полномочными представителями Президента Российской Федерации и губернаторами



Обеспечено методическое сопровождение реализации Дорожной карты

По состоянию на 01.12.2020 в ЕГРН содержатся сведения о:

- **23,3 млн** земельных участков без границ
- **48,7 млн** объектов недвижимости без правообладателей, в том числе:
- **19,8 млн** ранее учтенных земельных участков без правообладателей
- **28,9 млн** объектов капитального строительства без правообладателей



Регистрация и учет

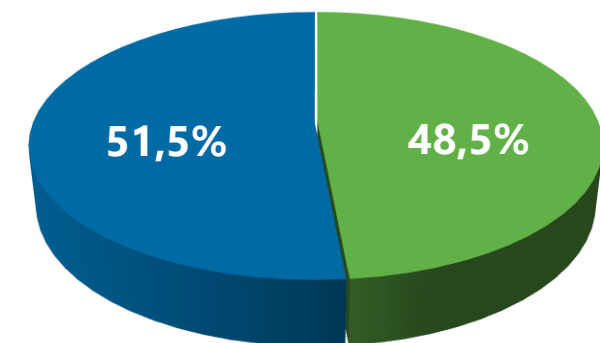
Сформирован проект «Стоп-бумага»

Внесение изменений в действующее законодательство в части:

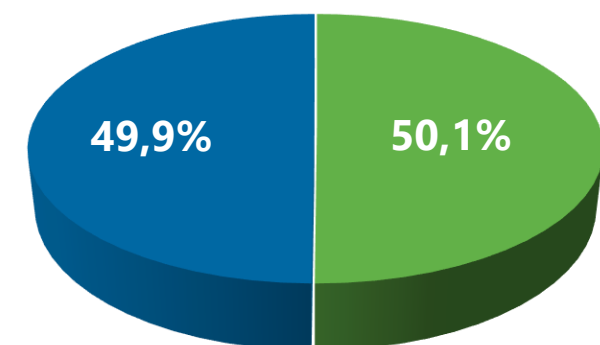
- исключение поступления в орган регистрации прав документов на бумажном носителе
- ведение реестровых дел в электронной форме
- реестровые дела на бумажных носителях с момента их перевода в форму электронных документов не являются составной частью ЕГРН

	Сейчас	2024
Количество реестровых дел, ежегодно формируемых на бумажном носителе	≈ 11 млн дел	0
Площадь, занимаемая архивными документами	≈ 300 тыс кв м	Уменьшение в арифметической прогрессии
Количество дней, требуемых для учетно-регистрационных действий	в среднем 7 дней	в среднем 4 дня

Оцифровано архивов



01.07.2020

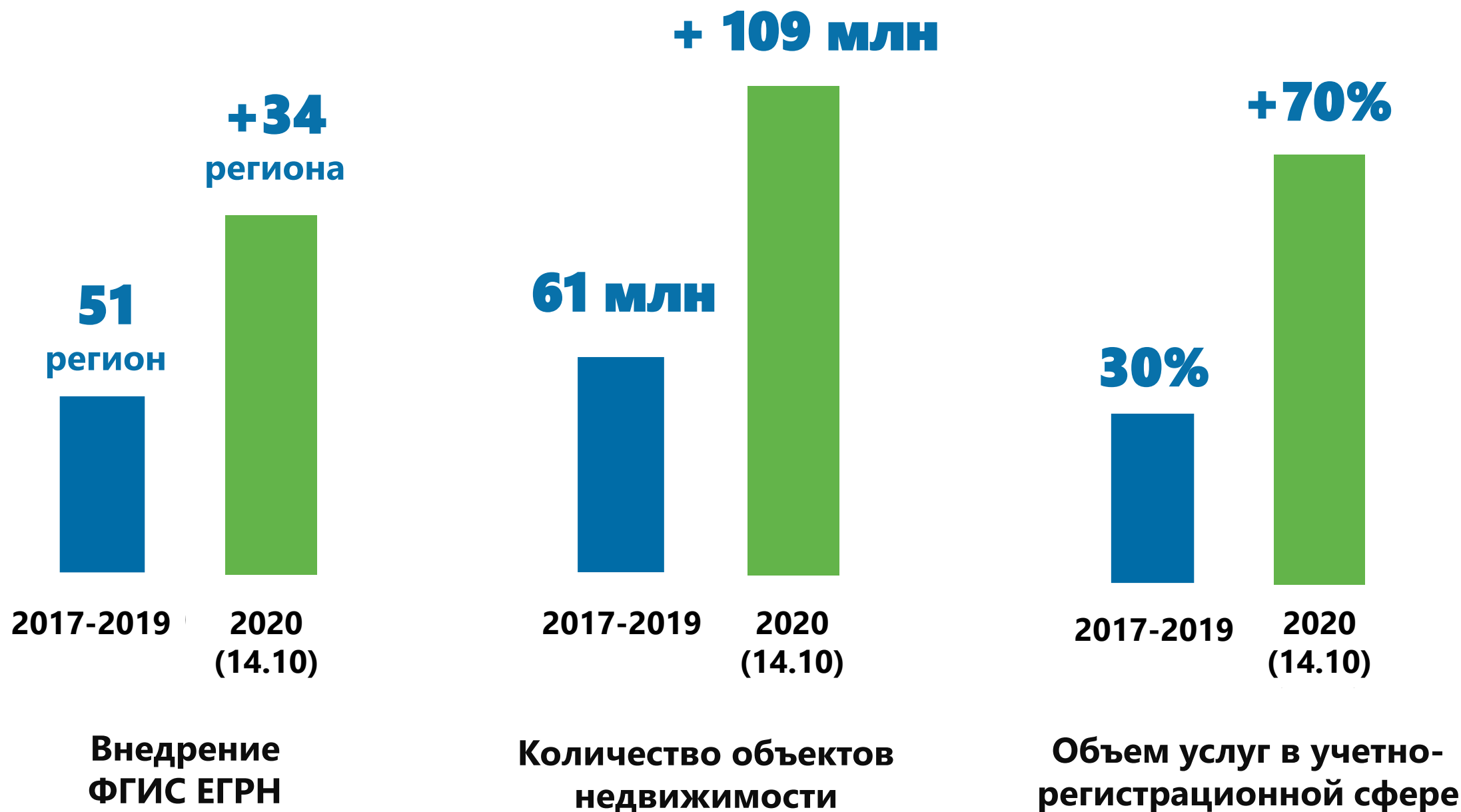


01.12.2020

- Переведено в эл. вид
- Не переведено в эл. вид



Промышленная эксплуатация ФГИС ЕГРН во всех субъектах РФ



21 октября 2020 г. - окончательное внедрение по округу «общероссийский»



Информационные технологии и информационная безопасность



Осуществлен переход на использование ФГИС ЕГРН во всех субъектах РФ



Создан Координационный архитектурно-технический совет Росреестра (КАТС)



Организовано взаимодействие в электронном виде с застройщиками жилья и кредитными организациями посредством системы прямого доступа. Заключено семьдесят пять соглашений о подключении к веб-сервисам Росреестра ФГИС ЕГРН



Организовано эффективное межведомственное взаимодействие Росреестра с Федеральной налоговой службой, Федеральной службой судебных приставов, Федеральной нотариальной палатой, Пенсионным фондом России



Создана комиссия по информационной безопасности для коллегиального принятия стратегических решений. Председателем назначен заместитель руководителя, не курирующий блок IT и ИБ, что обеспечивает независимость и объективность



Создана горячая линия по инцидентам информационной безопасности, организовано взаимодействие с Национальным координационным центром по компьютерным инцидентам



Стратегическое развитие и цифровая трансформация



Разработан проект Стратегии развития Росреестра до 2025 года



Разработана ВПЦТ, согласована с Минцифры, утверждена на президиуме Правительственной комиссии по цифровому развитию, использованию информационных технологий для улучшения качества жизни и условий ведения предпринимательской деятельности



Проекты по внедрению ИИ в деятельности Росреестра одобрены для включения в ВПЦТ поручением Д. Н. Чернышенко



Предложения Росреестра по ИИ включены в перспективную программу стандартизации РФ по приоритетному направлению «Искусственный интеллект»



Разработан проект концепции цифровой трансформации Росреестра



Организовано обучение по программе «КЛИК» Развитие антикризисных лидеров и команд цифровой экономики по компетенциям управления на основе данных». 12 сотрудников Росреестра прошли обучение и получили сертификаты, подтверждающие приобретение новых компетенций



Создана межрегиональная рабочая группа по цифровой трансформации с участием представителей СПЦА Росреестра, подведомственных учреждений, территориальных органов Росреестра и филиалов ФГБУ «ФКП Росреестра»



Дизайн-сессия и мозговой штурм на тему организации пространственных геоданных на базе цифровой площадки Атлас (Boot Camp Сбербанка)



Стратегическое развитие и цифровая трансформация

Сервисы на платформе ГосТех

СЕРВИСЫ

Дом из Дома – единая доверенная среда для сделок купли-продажи недвижимости, объединяющая участников сделки на всех этапах (поиск, покупка, регистрация прав)

DataМетр – сервис по аналитике рынка недвижимости, основанный на ценах сделок и иных валидных, юридически значимых сведениях о стоимости объектов недвижимости

Kiber – цифровая платформа для работы кадастровых инженеров и маркетплейс для заказа кадастровых работ гражданами

РЕШАЕМЫЕ ПРОБЛЕМЫ

Сделки с недвижимостью

- Поиск недвижимости для сделки затруднен дефицитом достоверной информации
- Процедура сделок сильно фрагментирована, базируется на бумажных документах и занимает много времени

Аналитика по рынку

- В большинстве случаев - анализ по ценам предложений, что не дает реальной картины рынка
- Разнородные и несопоставимые источники данных, не верифицированные методики расчетов

Кадастровые работы

- Разрозненность ИС с данными о недвижимости, высокая трудоемкость основных процедур при работе с ИС
- Сложности в выборе доверенного кадастрового инженера

КПЭ

- Сокращение времени на сделку – в среднем **3 дня**
- Доля эл. ипотеки – **70%**
- Регистрация эл. ипотеки за **1 час**
- Выручка от сервиса – от **500 млн. руб.** в год
- Количество активных пользователей – **400 тыс. чел.**
- Срок кадастровых работ – **3 дня**
- Срок кадастрового учета – онлайн
- Доля отказов - **0%**

Развитие проекта ГосТех

- **Апрель 2020** – презентация концепции ГосТеха
- **Октябрь 2020** – вышло постановление Правительства РФ о старте эксперимента по «ГосТеху» с 01.11.2020
- **Декабрь 2020** – Сбер выбран оператором ГосТеха
- **Статус на 31.12.20** – подготовлены функциональные требования, BPMN – схемы, макеты. ФГБУ "ФКП Росреестра" определено разработчиком по сервису **Kiber**. Направлено письмо в МинЦифры о статусе проектов
- **Проблемы** - не определены механизмы и источники финансирования по сервисам Дом из Дома и DataМетр, рассматривается возможность механизмов ГЧП



Рост электронных сервисов

Статистика учетно-регистрационных действий

	Учётно-регистрационные действия	Ипотека	Договоры долевого участия
Всего	26 234 101	1 996 567	950 238
В электронном виде	8 041 732	747 366	413 797
Доля в электронном виде 2020 г.	30,65%	37,43%	43,55%

Справочно:

Доля в электронном виде 2019 г.

21,17%

9%

19,89%



Регистрация и учет

Государственные программы и проекты

	Льготная ипотека	Сельская ипотека	Дальневосточная ипотека
Всего зарегистрировано записей об ипотеке	136,9 тыс	22,8 тыс	13,5 тыс

**Сокращен срок регистрации в 2020 году до 2 рабочих дней
(по инициативе Росреестра)**



План мероприятий по ускоренному внедрению в финансовый сектор онлайн-технологий

Утвержден 1 октября 2020 года Председателем Правительства Российской Федерации М.В. Мишустинным

1. Пилотный проект по использованию технологий распределенных реестров

при выдаче электронных закладных

- создана рабочая группа (Минцифра России, Минфин России, Минэкономразвития России, ФНП, Банк России, АО «ДОМ.РФ» и Ассоциации ФинТех)
- проводятся работы по разворачиванию узла депозитарной децентрализованной системы на основе технологий распределённых реестров
- дорабатывается существующий сервис «АРМ по работе с электронными закладными» до существующих нормативных правовых требований

Эффект:

- ускорение оборота электронных закладных
- прямой процесс взаимодействия Росреестра с депозитариями
- статус-онлайн для всех участников процесса

2. Разработка примерных форм договоров в XML формате (ДДУ, договор купли-продажи, договор ипотеки)

- создана рабочая группа (Минцифра России, Минстрой России, Минфин России, Минэкономразвития России, ФНП, Банк России, АО «ДОМ.РФ» и Ассоциация ФинТех)
- проводится работа по установлению требований к форматам

Эффект:

- унификация условий договоров
- машиночитаемый текст
- автозаполнение полей в ФГИС ЕГРН



Геодезия и картография

Стратегические документы

Разработаны Основы государственной политики РФ в области геодезии, картографии и пространственных данных до 2030 года

Ожидаемые результаты:

- обеспечение на 100% потребностей в картографо-геодезическом обеспечении решения задач обороны и безопасности страны, потребностей различных секторов экономики
- использование при проведении геодезических и картографических работ не менее 30% оборудования и программного обеспечения, произведенного в РФ
- оптимизация структуры расходов бюджетов бюджетной системы Российской Федерации
- вывод услуг на экспорт к 2025 году

Разработана Стратегия развития отрасли геодезии и картографии РФ на период до 2030 года

Направления развития:

- цифровая и технологическая модернизация отрасли
- развитие высокоэффективной системы геодезического обеспечения
- создание высокоэффективной системы картографического обеспечения РФ, ее развитие и поддержка
- развитие системы информационного обеспечения в области геодезии и картографии
- геодезическое и картографическое обеспечение делимитации, демаркации государственных границ, установления (изменения) границ субъектов РФ и муниципальных образований
- совершенствование системы обеспечения точности и достоверности картографических и геодезических сведений
- совершенствование кадрового обеспечения
- обеспечение фундаментальными и прикладными научно-исследовательскими работами



Геодезия и картография

Актуализация устаревших нормативно-технических документов и разработка новых

Проекты национальных стандартов:

- Требования к отображению государственной границы РФ, границ между субъектами РФ и границ автономных округов на цифровых топографических картах и планах
- Технология создания рельефа по материалам аэрофотосъемки
- Оценка качества ортофотопланов и ортофотокарт при создании и обновлении государственных цифровых топографических карт и государственных цифровых топографических планов

Методические рекомендации по:

- топографо-геодезическому и картографическому обеспечению демаркации государственной границы РФ
- картографическому обеспечению делимитации Государственной границы РФ

Проекты правил:

- закладки центров и реперов на пунктах геодезической и нивелирной сетей
- по развитию высокоточной государственной гравиметрической сети РФ
- по нивелированию I, II, III и IV классов

Иструкции:

- **по фотограмметрическим работам** и их результатам при создании и обновлении государственных цифровых топографических карт и государственных цифровых топографических планов
- **по аэрофотосъемке**, выполняемой для создания и обновления топографических карт и планов

Основные положения по созданию мультимасштабных цифровых топографических карт и планов

Требования к материалам космических съемок при создании и обновлении государственных топографических карт и планов

Руководство по сбору и установлению географических названий на картографических материалах



Геодезия и картография

Развитие государственной геодезической сети

- Создано 3 пункта ФАГС
- Создано 10 пунктов ВГС
- Создано 257 пунктов СГС-1

Модернизация Главной высотной основы

- Нивелировано 702,4 км

Создание цифровых планов городов

- Обновлено 7 802 НЛ / создано 992 НЛ – масштаб 1:25 000
- Обновлено 1 962 НЛ – масштаб 1:50 000
- Обновлено 491 НЛ – масштаб 1:100 000

Создание и обновление цифровых топографических карт

- Создано 5 городов с населением свыше 1 млн. человек
- Создано 15 административных центров субъектов РФ

Создание цифровых ортофотопланов для ЕЭКО

- Создано 73 070 кв. км – масштаб 1:2000
- Создано 624 396 кв. км – масштаб 1:10 000

Создание Федеральной сети геодезических станций (ФСГС)

- Разработана Концепция создания Федеральной сети геодезических станций



Геодезия и картография

Предоставление пространственных данных и материалов ФФПД

В 2020 году	План	Факт	Дельта
Количество рассмотренных заявлений	12 тыс	16,3 тыс	4,3 тыс
Средний срок рассмотрения заявлений	14 дн	12 дн	- 2 дн
Поступления в федеральный бюджет	50 млн руб	76,6 млн руб	26,6 млн руб
Количество заявлений, поступивших в электронной форме от общего количества поступивших заявлений	70%	80%	10 %

Основные виды запрашиваемых данных и материалов ФФПД

- **75%** заявлений о предоставлении пунктов ГГС в МСК
- **10%** заявлений о предоставлении иных геодезических данных и материалов (сведения о пунктах ГГС в ГСК, ключей (параметров) перехода)
- **14%** заявлений о предоставлении картографической продукции
- **менее 1%** о предоставлении данных демаркации и делимитации границ, данных ДЗЗ



Геодезия и картография

Создание ЕЭКО

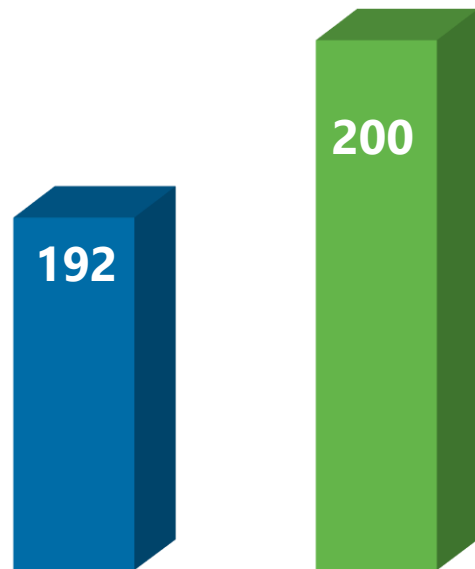
Достигнут показатель Федерального проекта «Информационная инфраструктура»:
2020 г. – 24,5%

Вид сведений	Масштаб	Территориальный охват
2020 год		
ОГК	1 : 2 500 000	вся территория РФ
ЦТК	1 : 1 000 000, 1 : 100 000, 1 : 50 000	вся территория РФ
	1 : 200 000	территории ЦФО, ЮФО, СКФО, ПФО, южная часть СЗФО, СФО, УФО и ДФО (за исключением НЛ с границей РФ)
	1 : 25 000	ТВП РФ*
	1 : 10 000	территория Республики Крым
ЦПГ	1 : 10 000	территории городов РФ (1038)
ЦТП	1 : 2 000	территории городов Нижний Новгород и Пермь, населенных пунктов Республики Крым
ЦОФП	1 : 50 000	территория Республики Крым
	1 : 25 000	ТВП РФ
	1 : 10 000	территории городов РФ (286), ТВП Самарской и Волгоградской областей
	1 : 2 000	территории городов Нижний Новгород и Пермь, городских и сельских населенных пунктов Республики Саха (Якутия)

* Территории опережающего развития



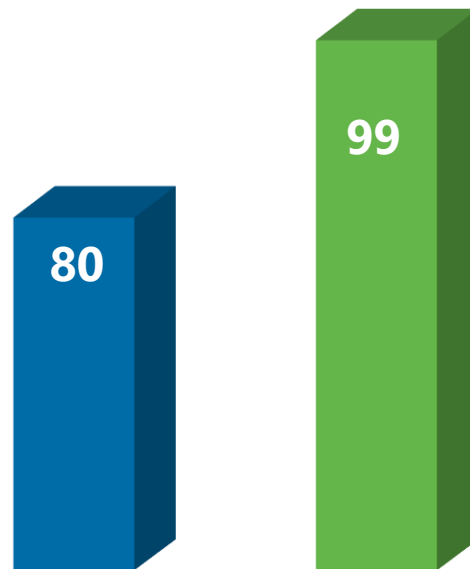
Комплексные кадастровые работы



2019

2020

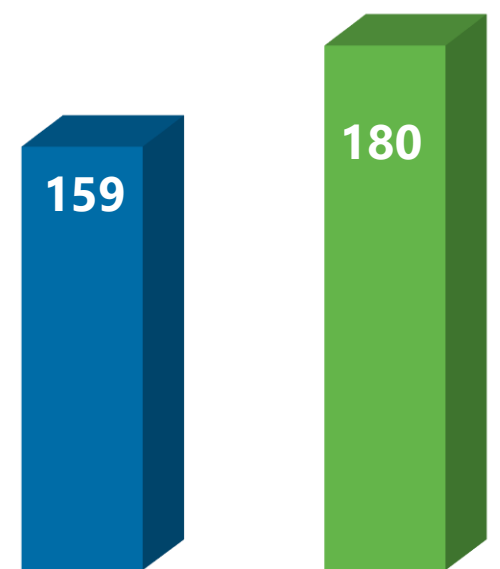
Финансирование (фактические объемы), млн руб



2019

2020

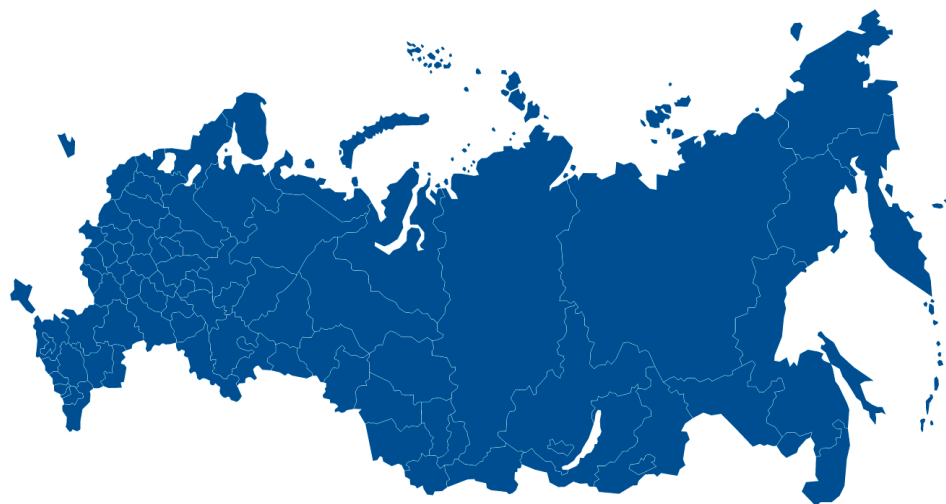
Объем использованных средств федерального бюджета, %



2019

2020

Количество объектов недвижимости, в отношении которых проведены ККР, тыс.



Территориальный охват (2020) – **15 субъектов РФ**



Повышение эффективности взаимодействия с СРО кадастровых инженеров

- Упрощен порядок ведения Реестра кадастровых инженеров (приняты 2 НПА)
- Утвержден Административный регламент госнадзора
- Улучшен формат взаимодействия с профессиональным сообществом по вопросам методологии кадастровой деятельности (создана рабочая группа со всеми СРО КИ)
- Внедрен электронный формат взаимодействия

Статистика:

1. В Госреестре СРО КИ – 14 СРО КИ и Национальное объединение

2. В Госреестре кадастровых инженеров содержатся сведения о 24 515 КИ

В 2020 г. внесено – 971, исключено – 2 465, внесены изменения - 19 205

3. В 2020 г. поступило 3 727 электронных запросов на внесение сведений в Госреестры



Кадастровая оценка

Мероприятие / проект

Начало 2020 г.

Конец 2020 г.

Сопровождение государственной кадастровой оценки

Перечни объектов недвижимости **не сформированы**

В фонде данных ГКО размещено 76 решений о проведении ГКО в 2020 году

Сформированы **104** перечня объектов недвижимости

В фонде данных ГКО размещено:

- **262** отчетных документа (промежуточные и итоговые отчеты об определении кадастровой стоимости)
- размещено **16 163** отчета об оценке рыночной стоимости в рамках оспаривания

Рассмотрение споров о результатах определения кадастровой стоимости

Проведение заседаний Комиссий при территориальных органах Росреестра

14 557 заявлений
20 916 объектов недвижимости

Обеспечение работы ПСКО ФГИС ЕГРН

ПСКО ФГИС ЕГРН **не работает:**
не содержит актуальные сведения об объектах недвижимости,
не формирует выгрузки данных об объектах недвижимости
не поддерживает интеграцию с АИС ФД ГКО

Недостатки системы ПСКО **устранены:**

- синхронизация витрины с ФГИС ЕГРН;
- выгрузка перечней объектов недвижимости из ПСКО.

Подготовлено техническое задание на модернизацию информационной системы ПСКО

Проект DataМетр:
аналитика на ценах сделок

12 октября 2020 года принято постановление Правительства Российской Федерации № 1674

Разработка концепции сервиса
Разработка технического задания
Тепловая карта оборота сделок визуализирована на Публичной кадастровой карте



Государственный контроль и надзор

- Создана методическая база для использования беспилотных воздушных судов
- В рамках «регуляторной гильотины» утверждено 12 НПА
- Реестр лицензий размещен на сайте Росреестра
- Обеспечена реализация проекта по ликвидации накопленного вреда окружающей среде на площадках Байкальского ЦБК и Усолье-Химпром (передача объектов недвижимости в муниципальную собственность и создание геопортала промышленной площадки)
- Обеспечено внедрение дистанционных форм контроля

Земельный надзор

Доля контрольных мероприятий, проведенных дистанционно

9 мес. 2020 г. **50%** +18%

9 мес. 2019 г. **46%**

Доля взысканных штрафов

9 мес. 2020 г. **94%** +18%

9 мес. 2019 г. **78%**

Доля лиц, у которых выявлены нарушения

9 мес. 2020 г. **69,5%**

9 мес. 2019 г. **69,4%**

Доля исполненных предписаний

9 мес. 2020 г. **86%** +5%

9 мес. 2019 **81%**

Геодезический надзор

- **25 тыс** проведено профилактических мероприятий
- **13 тыс** геодезических пунктов обследовано

Лицензирование

- **174** рассмотрено заявлений о выдаче лицензий и обращений
- **173** проверки проведено
- **3** новых нормативных правовых акта разработано и утверждено в целях реализации «реестровой модели»



Взаимодействие с профессиональным сообществом

- 1. Созданы рабочие группы** с кредитными организациями, застройщиками, нотариусами, кадастровыми инженерами
- 2. Реализован эксперимент «Электронная ипотека за один день»** (в трех пилотных регионах: Удмуртская Республика, Новосибирская и Новгородская области)
- 3. Организована техническая поддержка** для решения вопросов технологического, методологического и правового характера (выделен телефон горячей линии и отдельная электронная почта). Рассмотрено более 4 тыс. пакетов документов в ФГИС ЕГРН

Эффект:

оперативное решение проблем, безбарьерное общение, обратная связь, повышение индекса лояльности, увеличение количества пользователей веб-сервисов ФГИС ЕГРН и доли электронных услуг, удовлетворенность качеством оказания государственных услуг

Результат:

Доля ипотечных сделок **в электронном формате – 37,43%** (в 2019 году – 9%)

>20 000

строительных компаний

24 500

кадастровых инженеров

84

нотариальных региональных палаты

3300

застройщиков жилья

15

кредитных организаций

8000

нотариусов

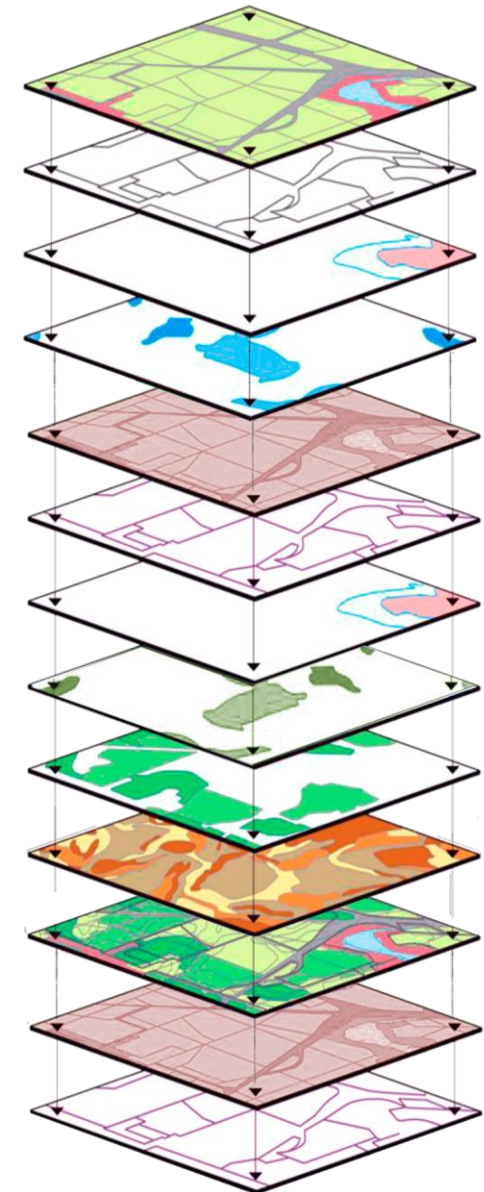


Создание ЕИР

Исполнение указания Президента Российской Федерации от 16 января 2019 г. № Пр-45

Постановление Правительства Российской Федерации от 31.12.2020 № 2429 о проведении в 2021 году эксперимента по созданию Единого информационного ресурса о земле и недвижимости

- **Республика Татарстан** (Атнинский, Зеленодольский и Пестречинский муниципальные районы)
- **Краснодарский край** (город Армавир, Кореновский муниципальный район)
- **Пермский край** (Добрянский городской округ, Пермский городской округ, Пермский муниципальный район)
- **Иркутская область** (Иркутский муниципальный район, Ольхонский муниципальный район, Слюдянский муниципальный район)





Международное сотрудничество

2019 год – **57** международных мероприятия

2020 год – **73** международных мероприятия (+ 16 мероприятий)

ООН и профильные международные ассоциации

- Организовано участие в >10 мероприятиях Рабочей группы по управлению земельными ресурсами ЕЭК ООН и Комитета экспертов ООН по управлению глобальной геопространственной информацией
- Организовано участие в >25 мероприятиях Международной федерации геодезистов, Международной картографической ассоциации и ассоциации «Еврогеографика» Международного общества фотограмметрии и дистанционного зондирования

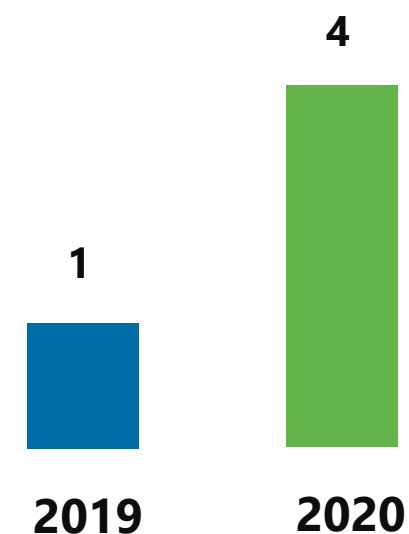
Международная аналитика

- Проведена аналитическая работа в области ИИ, государственно-частного партнерства, геодезии и картографии

Межгоссовет СНГ

- Успешно осуществлены функции Секретариата
- Организована деятельность 7 рабочих групп
- Проведены 5 мероприятий, в т. ч. 42-я сессия Межгоссовета СНГ

Двустороннее и многостороннее сотрудничество



Активные проекты



Информационная политика

Концепция информационной политики Росреестра на 2021-2023 годы и регламент по взаимодействию со СМИ



Повышение уровня информированности целевых аудиторий



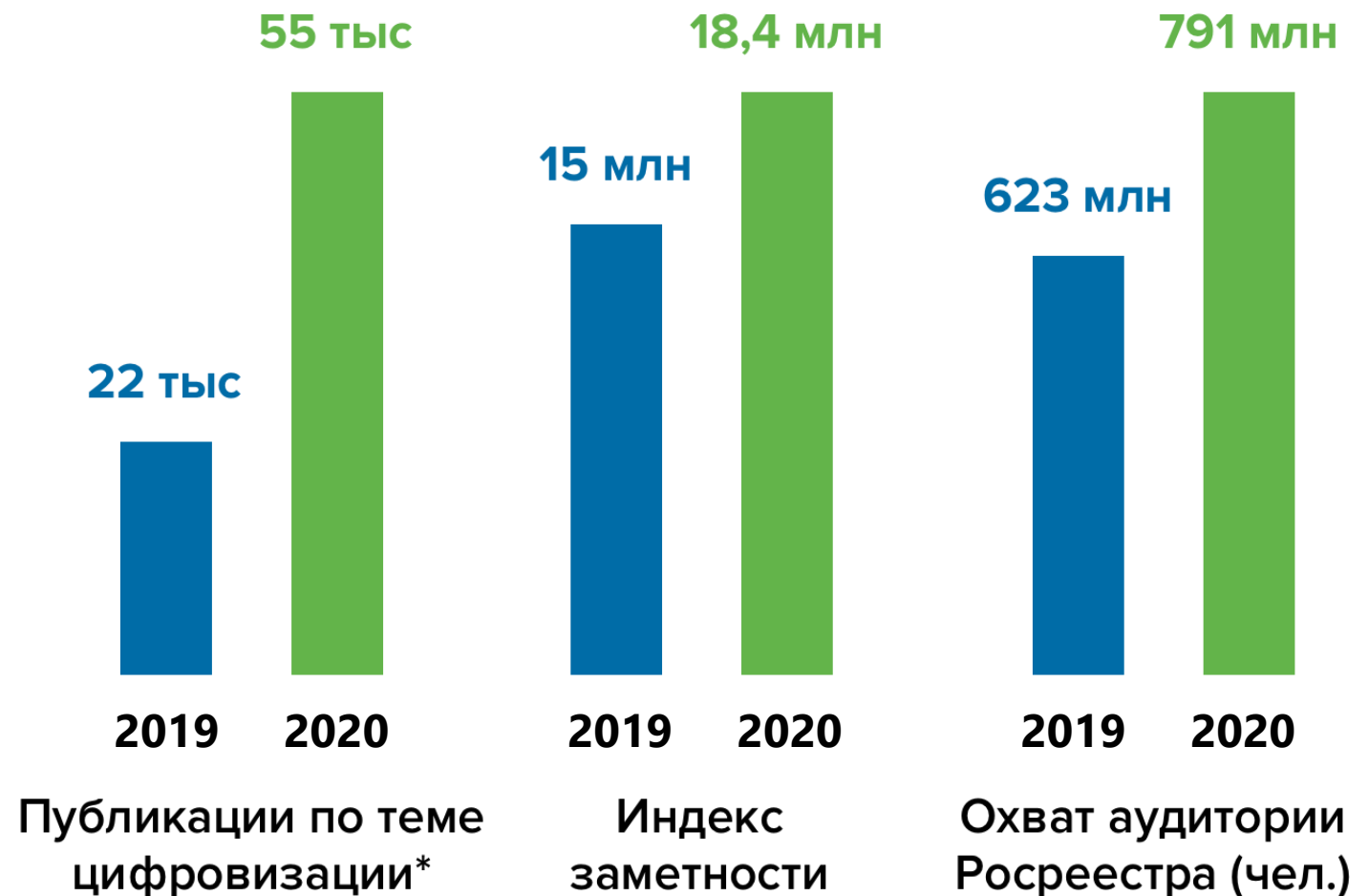
Продвижение ключевых проектов, сервисов и инфоповодов Росреестра



Развитие кадрового потенциала и цифровых компетенций



Укрепление партнёрских связей, межведомственных коммуникаций и международных отношений




* Показатель рассчитывается как сумма новостных сообщений с упоминанием Росреестра и таких слов как «электронные услуги», «электронные сервисы» и «цифровизация»



Рейтинг оценки деятельности ФОИВ

По состоянию на 18.01.2021 в рейтинге оценки деятельности федеральных органов исполнительной власти в части цифровой трансформации (kb.cdto.center) Росреестр продвинулся с 0 баллов до 13 баллов





Оценка деятельности ТО Росреестра

Оценка эффективности и результативности деятельности территориальных органов Росреестра

(распоряжение Росреестра от 13.02.2017 № Р/0024):

осуществляется по **5 показателям результативности** и **13 показателям эффективности** по основным направлениям деятельности:

- государственная **регистрация прав** и **кадастровый учет**
- государственный **земельный надзор**
- участие в работе комиссии по рассмотрению споров о результатах определения **кадастровой стоимости**
- **землеустройство** и **кадастровая деятельность**
- государственный **контроль (надзор)** в **сфере саморегулируемых организаций**

Топ 5 регионов
по итогам 2020 года:

1. Республика Татарстан
2. Челябинская область
3. Свердловская область
4. Республика Башкортостан
5. Тамбовская область



Ведомственный контроль

Проектное решение о создании рабочей группы по мониторингу коррупционных проявлений, совершаемых при осуществлении учетно-регистрационных действий сотрудниками территориальных органов Росреестра, подведомственных ему учреждений и их филиалов

Задачи рабочей группы:

- Рассмотрение информации о возможных коррупционных нарушениях в системе Росреестра (жалобы граждан, организаций, «телефон доверия», публикации в СМИ и др.)
- Анализ показателей деятельности территориальных органов и подведомственных учреждений (в том числе, статистических данных правоохранительных и контрольно-надзорных органов)
- Проведение контрольных мероприятий (в том числе, с использованием информационных систем Росреестра)
- Взаимодействие с представителями правоохранительных и контрольно-надзорных органов
- Анализ результатов