





## Обзор публикаций по ключевым направлениям деятельности Росреестра в СМИ за 12-16.09.2022


### О Росреестре

 В рамках Молодежного дня Росреестр провел панельную дискуссию «Специалист в области пространственных данных – профессия будущего». Участниками сессии стали 11 представителей вузов, 4 ректора, представители федеральных и региональных органов исполнительной власти, бизнес-структур, а также более 500 студентов в формате телемоста. Спикеры обсудили подготовку высококвалифицированных кадров для решения стратегических задач по развитию территорий, компетенции будущих специалистов в сфере земли и недвижимости. Модератором выступила заместитель руководителя Росреестра, руководитель цифровой трансформации **Елена Мартынова**. «Сегодня мы большим Росреестром развиваем отрасль геодезии и картографии, объединяем в единый центр мониторинга геодезические сети, проводим реинжиниринг процессов картографирования и оцифровки, разрабатываем уникальную импортозамещающую цифровую платформу НСПД, создаём предприятие полного цикла в сфере земли и недвижимости ППК «Роскадастр» и участвуем в международных проектах в области инфраструктуры геоданных - все это требует незамедлительного кадрового обеспечения. Определение общих целей и задач работодателей, государства и вузов позволят максимально эффективно подготовить специалистов по пространственным данным, обеспечить запросы рынка труда молодыми людьми с высоким уровнем компетенций, а самим студентам - достигать побед и открывать новые возможности в профессиональной и научной деятельности», - отметила Елена Мартынова.  
[МИИГАИК](#), [ГИС Ассоциация](#)

 В рамках деловой программы VII Восточного экономического форума (ВЭФ-2022) делегация Росреестра приняла участие в панельных дискуссиях. Руководитель Росреестра **Олег Скуфинский** и его заместители **Елена Мартынова** и **Максим Смирнов** поделились опытом ведомства в части реализации программы «Гектар на Дальнем Востоке и в Арктике» и формирования системы информационной безопасности Службы, рассказали о сервисах «Земля для туризма» и «Мое жильё», а также о законодательных инициативах в области сельского хозяйства.  
[ГИС Ассоциация](#)

 На Госуслугах стала доступна отправка заявлений в Росреестр на исправление технической ошибки в данных ЕГРН полностью онлайн. В настоящий момент подписать заявление на услугу можно в мобильном приложении «Госключ». Для обладателей электронных подписей, выданных удостоверяющими центрами, подписание заявления будет доступно в ближайшее время. «До конца года Росреестр совместно с Минцифры выведет на ЕПГУ ключевые государственные услуги для людей и бизнеса. На Госуслугах уже доступны все 18 видов выписок ЕГРН, и услуги по лицензированию. Сейчас мы выводим на ЕПГУ представление сведений Государственного фонда данных по землеустройству, и СРО кадастровых инженеров. Цифровая трансформация ведомства направлена на обеспечение бесшовного доступа для всех категорий граждан. Сегодня с помощью приложения «Госключ» появилась возможность отправки заявлений в Росреестр на исправление технической ошибки в данных ЕГРН онлайн. Следующий шаг – подача документов по этой услуге для обладателей усиленной электронной квалифицированной подписи, выданной иными удостоверяющими центрами», - подчеркнула **Елена Мартынова**. [ТАСС](#), [С.News](#), [Телеком](#), [Аргументы и факты](#), [Минцифры России](#), [КартГеоЦентр](#), [ГИС Ассоциация](#), [КонсультантПлюс](#)

 Ресурс «Земля для туризма» запущен на публичной кадастровой карте. Ресурс содержит информацию о земельных участках (территориях), возможных для вовлечения в туристскую деятельность. «Проект нацелен на вовлечение в оборот земли для развития сферы туризма и повышения инвестиционной привлекательности регионов. Он позволит людям и представителям бизнес-сообщества эффективно планировать свою деятельность», - сообщила заместитель руководителя Росреестра Татьяна Громова. [BFM.RU](http://BFM.RU)

 IV Международная научно-практическая конференция «Российский форум изыскателей» началась в Москве. В этом году она включает 16 тематических секций, охватывающих вопросы организации и проведения инженерных изысканий. С приветственным словом к участникам обратилась заместитель руководителя Росреестра, руководитель цифровой трансформации **Елена Мартынова**. Она отметила, что в России реализуются комплексные программы и проекты, которые невозможны без участия изыскателей в области проектирования и строительства. [Rosreestr](http://Rosreestr)