





Обзор публикаций по ключевым направлениям деятельности Росреестра в СМИ за 07-11.11.2022


О Росреестре


 В России будет разработана программа сотрудничества со странами СНГ в области картографии, кадастрового учета и пространственных данных. Такое поручение дал президент России Владимир Путин. К 1 января 2025 года Правительство должно разработать программу сотрудничества с государствами СНГ в области картографии, кадастрового учета, пространственных данных. При создании портала пространственных данных следует использовать российскую платформу НСПД. Помимо этого, кабмину необходимо утвердить план-график мероприятий по разработке соответствующего портала и наделить Роскадастр полномочиями на связанные с его созданием работы, следует из списка поручений. [Президент РФ](#), [Парламентская газета](#), [ТАСС](#), [МИР 24](#), [Газета.ру](#), [РИА Новости](#)


 Регистрацию загородной недвижимости хотят сделать обязательной. Регистрация права собственности на вновь построенный частный дом должна быть для граждан обязательной, а в законодательстве необходимо закрепить понятие «освоение земельного участка», прописав его критерии. Законопроект, предполагающий такие нормы, размещен на портале проектов НПА. Заместитель руководителя Росреестра **Алексей Бутовецкий** отметил, что документ сохраняет ранее предусмотренную в Градостроительном кодексе обязанность застройщика в течение 10 лет завершить строительство жилого дома. А вот обязанности по завершении строительства зарегистрировать права на него законодательно не прописано. Кроме того, предлагается закрепить обязанность собственников земельных участков использовать объекты капитального строительства в соответствии с установленным для земельных участков, на которых расположены такие объекты, видом разрешенного использования. Он добавил, что законопроект предусматривает расширение полномочий кадастровых инженеров. [Парламентская газета](#)


 Распоряжением Правительства Российской Федерации железнодорожная станция «Калуга II» Московской железной дороги, расположенная в Калужской области, переименована в железнодорожную станцию «Калуга - Сергиев Скит». Решение принято на основании обращения ОАО «РЖД» и экспертизы Росреестра. Необходимость переименования вызвана реализацией проекта Фонда содействия возрождению традиций милосердия и благотворительности «Елисаветинско-Сергиевское просветительское общество» в рамках Всероссийского туристского проекта «Императорский маршрут». [Росреестр](#), [КартГеоЦентр](#)

 Народный фронт передал 1-му и 2-му армейским корпусам ДНР и ЛНР партию автомобилей УАЗ. «Сегодня мы отправляем на фронт 81 автомобиль УАЗ. Сотрудники Минстроя, Минпрома, Минсельхоза, Минздрава, Росреестра и других ведомств перечисляли эти средства, приближая нашу общую победу», - сообщил руководитель Исполкома Народного фронта Михаил Кузнецов. [ОНФ](#)

 Более 100 тысяч объектов зарегистрировано Росреестром по «гаражной амнистии». «За более чем год по правилам, предусмотренным Законом, зарегистрированы 39628 гаражей и 64118 земельных участков общей площадью 2 061 781,64 кв. м. Ожидаем, что граждане продолжают активно использовать инструменты «гаражной амнистии» в течение следующих четырех лет», - отметил статс-секретарь - заместитель руководителя Росреестра **Алексей Бутовецкий**. [ТАСС](#), [Российская газета](#), [РБК-Недвижимость](#), [РБК](#), [КартГеоЦентр](#), [МК.RU](#), [Самара ГИС](#), [CUD.News](#)

 Руководитель Росреестра **Олег Скуфинский** и председатель ООО «Деловая Россия» **Алексей Репик** провели открытый диалог с бизнес-сообществом. В нем приняли участие статс-секретарь - заместитель руководителя Росреестра **Алексей Бутовецкий**, заместитель руководителя ведомства, руководитель цифровой трансформации **Елена Мартынова**, заместитель руководителя **Татьяна Громова**, а также члены координационного и генерального советов «Деловой России». «В интересах людей, бизнеса и государства Росреестр работает над повышением качества предоставления государственных услуг и сокращением сроков, необоснованных приостановлений и отказов, снижением административных барьеров. Для этого мы обеспечиваем необходимые законодательные изменения, внедряем электронное взаимодействие с заявителями и профессиональными участниками рынка. В 2022 году Росреестр приступил к реализации госпрограммы НСПД», – заявил Олег Скуфинский. [Росреестр, Деловая Россия](#)

 Указом Президента Российской Федерации В.В. Путина и на основании заключения Росреестра аэропорту Палана, расположенному на территории Камчатского края, присвоено имя Макара Михайловича Обухова, советского государственного и партийного деятеля, участника Гражданской войны, первого председателя исполкома Корякского окружного Совета депутатов трудящихся. Подписание Указа стало результатом народного голосования, проходившего в преддверии празднования 15-летия Камчатского края летом 2022 года. [Росреестр](#), [РИА Новости](#), [Парламентская газета](#), [Камчатка-информ](#), [Красная весна](#)

 Портал пространственных данных государств - участников СНГ планируется создать в ближайшие годы. Геопортал СНГ будет создан на базе российской государственной информационной системы ЕЦП НСПД. «Создание единой геоинформационной площадки сократит импортозависимость всех государств - участников СНГ в части управления пространственными данными и послужит основой для обмена и их комплексного анализа. НСПД станет эффективной площадкой для решения вопросов объединения и использования общедоступных данных из различных информационных ресурсов, в том числе других стран, сможет обеспечить их полноту и точность», - заявил глава Росреестра **Олег Скуфинский**. [Российская газета](#)