




Обзор публикаций по ключевым направлениям деятельности Росреестра в СМИ за 19-23.12.2022

О Росреестре

-  Президент России подписал разработанный Росреестром закон, который исключит необходимость представления нотариально засвидетельствованных копий устава для внесения сведений о некоммерческой организации в реестр саморегулируемых организаций кадастровых инженеров и установит безбумажный электронный документооборот для изменения/внесения этих данных. **Олег Скуфинский** заявил, что «после вступления закона в силу представлять документы и данные о НКО можно будет с использованием интернет-ресурсов, включая портал Госуслуг. Решение будет способствовать сокращению сроков оказания услуг». [Росреестр](#)
-  Работы по определению кадастровой стоимости земельных участков завершены во всех субъектах Российской Федерации, где проводится ГКО. В [фонд данных](#) ГКО включены отчеты об итогах государственной кадастровой оценки 85 регионов. «В 2022 году в рамках единого цикла государственной кадастровой оценки в России проведена оценка более 61 млн земельных участков. Повысить ее эффективность и избежать возникновения спорных вопросов помогает системная работа, которую Росреестр проводит совместно с бюджетными учреждениями регионов, наделенными полномочиями по определению кадастровой стоимости, и при поддержке членов Общественного совета при ведомстве. По инициативе Росреестра создана экспертная группа, которая занимается рассмотрением предложений в области нормативно-методического сопровождения и цифровой трансформации государственной кадастровой оценки. Мы анализируем и актуализируем положения нормативно-правовых актов и методических указаний с целью совершенствования процедуры определения кадастровой стоимости объектов недвижимости», - рассказала заместитель руководителя Росреестра, руководитель цифровой трансформации **Елена Мартынова**. [Росреестр](#), [Интерфакс-Недвижимость](#), [ТАСС](#)
-  Росреестр и Минюст Южной Осетии подписали Дорожную карту по реализации сотрудничества до 2025 года. В рамках рабочего визита делегации Минюста Республики в Москву руководитель Росреестра **Олег Скуфинский** провел двустороннюю встречу с Министром юстиции Республики **Олегом Гаглоевым**, руководителем Югосреестра **Аленой Кочиевой**, начальником Отдела информации, аналитики и международного сотрудничества Минюста Республики Южная Осетия **Аланой Бекоевой**, советником-посланником Посольства Республики Южная Осетия в РФ **Зарой Валиевой**. «Росреестром наработан богатый практический опыт по интересующим югоосетинскую сторону направлениям. Для его адаптации и дальнейшего применения на территории Южной Осетии дорожной картой определены конкретные цели и задачи, достигнуть которых мы сможем в открытом диалоге и еще более тесном взаимодействии», - отметил Олег Скуфинский. [Росреестр](#), [КартГеоЦентр](#), [Спутник](#), [Кавказский рубеж](#), [RSO news](#)
-  Росреестр провел встречу с представителями Главного управления по землепользованию Вьетнама. «Отношения между РФ и Вьетнамом опираются на многолетние традиции дружбы и плодотворное сотрудничество во многих сферах деятельности. Двусторонние встречи представителей Росреестра с коллегами укрепляют такое взаимодействие. Вьетнам - один из ключевых партнеров России в Азиатско-Тихоокеанском регионе. Мы рады делиться опытом и практическими знаниями по вопросам учетно-регистрационной деятельности и развивать двусторонние отношения между профильными ведомствами», - отметила **Елена Мартынова**. [Росреестр](#), [КартГеоЦентр](#), [ГИС Ассоциация](#)



В Государственную Думу внесен законопроект о «Лесной амнистии 2.0», ранее руководитель Росреестра **Олег Скуфинский** представил его на заседании Правительства РФ. Законодательная инициатива будет способствовать завершению гармонизации сведений ЕГРН и ГЛР. «Благодаря «лесной амнистии» в отношении 6955 лесных участков исправлены реестровые ошибки, разница площадей лесных участков в ЕГРН и государственном лесном реестре сокращена с 280 млн га до 6 млн га. Законопроект, разработанный Росреестром, предлагает распространить действие «лесной амнистии» на земельные участки, расположенные в границах территорий объектов культурного наследия, уточнить правила внесения в ЕГРН сведений о пересекающихся лесных участках и лесничествах. Гармонизация реестров обеспечивает полноту и достоверность сведений, способствует созданию инструментов для принятия управленческих решений всех уровней», - заявил Олег Скуфинский. [Росреестр](#), [КартГеоЦентр](#)



Более 1,5 тысяч человек приняли участие в «открытом диалоге» Росреестра с профучастниками рынка недвижимости. В фокусе внимания - вопросы, связанные с получением сведений из ЕГРН и оформлением сделок. Руководитель Росреестра **Олег Скуфинский** подчеркнул, что перед ведомством стоят задачи по защите имущественных прав граждан и формированию эффективных каналов информирования по вопросам купли-продажи недвижимости. «Сейчас мы делаем упор на два основных момента - укрепление прозрачности отрасли и ее цифровизация по всей стране. Сегодня нет места серым и чёрным схемам, основными принципами работы должны быть тесное взаимодействие и открытость». Во время мероприятия участники обсудили более 200 вопросов. С подробными докладами о деятельности ведомства выступили заместители руководителя Росреестра **Алексей Бутовецкий**, **Елена Мартынова** и **Татьяна Громова**. [Росреестр](#), [КартГеоЦентр](#)