





Обзор публикаций по ключевым направлениям деятельности Росреестра в СМИ за 20-22.02.2023

О Росреестре

 На Едином портале государственных и муниципальных услуг появилась возможность подать заявление о предоставлении материалов и данных государственного фонда данных, полученных в результате проведения землеустройства. «Только в прошлом году мы получили 526 тыс. заявлений на предоставление материалов ГФДЗ и передали по ним более 1,5 млн единиц хранения», - подчеркнула заместитель руководителя Росреестра, руководитель цифровой трансформации **Елена Мартынова**. Все материалы ГФДЗ и их копии предоставляются бесплатно гражданам и бизнесу. Срок оказания услуги - до трех рабочих дней. «Ранее услуга предоставления материалов землеустройства оказывалась только при личном обращении в территориальные органы Росреестра или посредством почтовой связи. При подаче заявления через портал Госуслуг пользователю в личный кабинет направляется электронный документ или ссылка для скачивания материалов фонда», - отметила заместитель руководителя Росреестра **Татьяна Громова**. [Росреестр](#), [ГИС Ассоциация](#), [РИА Недвижимость](#), [Прайм](#), [Rspectr](#)

 «Лесную амнистию» хотят распространить на участки культурных объектов. Заместитель руководителя Росреестра **Алексей Бутовецкий** отметил, что законопроект предлагает распространение механизмов «лесной амнистии» на территории объектов культурного наследия. Предлагаемая инициатива позволит завершить работу по гармонизации сведений двух реестров и обеспечить достоверность как одного, так и другого. [Парламентская газета](#)

 В рамках рубрики «Вопрос-ответ» Росреестр публикует материалы, посвященные разъяснению актуальных вопросов в сфере оборота земли и недвижимости. Эксперты Росреестра рассказали о том, как получить не востребованные документы. А именно, куда обратиться для получения государственной услуги, а также каким способом возможно получить такие документы. [Росреестр](#)

 Росреестр ответил на популярные вопросы о проведении кадастровой оценки. «Мы на постоянной основе работаем с общественными организациями и бизнес-объединениями и учитываем их предложения, информируем граждан, совершенствуем систему государственной кадастровой оценки, в том числе на законодательном уровне. В ближайшее время мы планируем провести заседание экспертной группы по обеспечению нормативно-методического сопровождения государственной кадастровой оценки по актуальным вопросам», - подчеркнула заместитель руководителя Росреестра, руководитель цифровой трансформации **Елена Мартынова**. [Росреестр](#), [КартГеоЦентр](#)