









# Обзор публикаций по ключевым направлениям деятельности Росреестра в СМИ за 19-23.06.2023


## О Росреестре

-  Глава Росреестра **Олег Скуфинский** рассказал о работе ведомства на новых территориях и применении искусственного интеллекта в работе службы. Главное:
- В новых регионах созданы территориальные органы Росреестра, ведется работа по адаптации сервисов ведомства. Она будет полностью завершена к 2030 году.
  - До 2030 года на территории ДНР, ЛНР, Запорожской и Херсонской областей будет сформирован полный и точный реестр объектов недвижимости.
  - На новых территориях уже совершено более 35 тыс. действий с недвижимостью.
  - Росреестр проводит обучение и переподготовку сотрудников для работы на новых территориях.
  - На портале госуслуг для жителей страны доступно 18 видов выписок из ЕГРН, а также учетно-регистрационные услуги и 9 из 13 услуг в сфере СРО.
  - Росреестр запустил сервис на основе нейросетей «Цифровой помощник регистратора - Ева», который помогает в регистрации прав собственности. В 2024 году он будет внедрен во всех регионах. [Правительство РФ, Говорит нотариат, ГИС Ассоциация, ЗОВ](#)
-  По оценкам Высшей школы экономики, эффект от реализации госпрограммы НСПД составит более 700 млрд рублей к 2025 году. Как отметил глава Росреестра **Олег Скуфинский**, существенно превышает затраты на ее реализацию. Но эффект от действия госпрограммы и внедрения одноименной цифровой платформы, которую разрабатывает Росреестр, не ограничивается только финансами, а работает на благо людей. [Росреестр, ГИС Ассоциация, КартГеоЦентр](#)
-  Наименования «Александра Черпакова» и «Николая Сторча» получили безымянные подводные географические объекты - банки, расположенные в пределах исключительной экономической зоны и внутренних морских вод Российской Федерации. Их названия зарегистрированы в Государственном каталоге географических названий. [Росреестр](#)
-  Госдума приняла в I чтении разработанный Росреестром законопроект, позволяющий оформлять и ставить их на кадастровый учёт на основании декларации. По словам заместителя руководителя Росреестра **Алексея Бутовецкого**, речь в законопроекте идёт об объектах, которые находятся в федеральной или региональной собственности. Наши предложения упростят процедуру внесения сведений о них в ЕГРН, помогут существенно сэкономить время и средства, необходимые на описание объекта, и станут одним из эффективных инструментов решения проблемы недостроев. [Росреестр, Парламентская газета](#)
-  Команда #БольшогоРосреестра сегодня работала в самом западном регионе нашей страны. На повестке дня - внедрение цифровой платформы НСПД. Руководитель ведомства **Олег Скуфинский** рассказал, что «Калининградская область неслучайно попала в число пилотных территорий по созданию цифровой платформы. В Северо-Западном округе она является одним из лидеров по созданию картографической основы. Здесь мы также видим хорошие показатели по установлению административно-территориальных границ». Глава региона добавил, что взаимодействие с Росреестром и его подведомственными организациями требует интенсификации, потому что мы видим потенциал наращивания темпов этой работы и со своей стороны, и в муниципалитетах», - сказал губернатор. [Росреестр, Правительство 39, Нацпроекты.рф, Вести Калининград, Калининград новости, Россия 24, ФДМ, ГИС Ассоциация](#)

 Заместитель руководителя Росреестра **Татьяна Громова** посетила с рабочим визитом Смоленскую область, где обсудила с коллегами из территориального управления ключевые вопросы работы в сфере земли и недвижимости. В рамках совещаний она рассказала о разработанных Росреестром механизмах оптимизации учетно-регистрационной работы, исправлении реестровых ошибок, а также выявлении правообладателей ранее учтенных объектов недвижимости. Сейчас это направление деятельности, как пояснила Татьяна Громова, приобрело особую важность. [Росреестр](#)

 Госдума в I чтении приняла разработанный Росреестром законопроект, предусматривающий упрощенный порядок постановки на кадастровый учет объектов незавершенного строительства, возводимых за счет федеральных или региональных средств. Изменения вносятся в федеральный закон «О государственной регистрации недвижимости». [КартГеоЦентр](#), [Строительный бизнес](#), [РБК](#)

 Росреестр перевел большинство услуг в сфере деятельности СРО на ЕПГУ. «Сегодня для органов государственной власти важно сделать процесс оказания услуг максимально доступным, быстрым и прозрачным. В целом через Госуслуги уже подано 6,5 тыс. заявлений на регистрацию прав и кадастровый учет, а выписок заказано более 1,3 млн», - сказала заместитель руководителя ведомства, руководитель цифровой трансформации **Елена Мартынова**. «Это позволит на 44% сократить срок оказания услуги. Если ранее процедура занимала 18 рабочих дней, то в новом формате - всего 10. Одновременно «похудеет» на 12% и пакет необходимых бумаг. Перечень документов при обращении через Госуслуги будет содержать 14 позиций вместо 17», - привел данные заместитель руководителя ведомства **Максим Смирнов**. [Росреестр](#), [КартГеоЦентр](#)

 Госдума приняла поправки в Градостроительный кодекс, позволяющие вносить изменения в разрешения на строительство по долгостроям, даже при наличии ограничений на землю. Ранее законопроект, упрощающий регистрацию прав на незавершенные объекты, был принят в первом чтении. Документ был разработан Росреестром. По словам замруководителя Росреестра **Алексея Бутовецкого**, постановка таких объектов на кадастровый учет или их описание при сносе не оправданы. [ЦИАН](#)