





Обзор публикаций по ключевым направлениям деятельности Росреестра в СМИ за 10-14.07.2023


О Росреестре


 Функционал НСПД расширится в 2024 году. Как заявлял руководитель Росреестра **Олег Скуфинский**, в ходе заседания комитета Госдумы РФ по вопросам собственности «Все 49 ключевых показателей эффективности госпрограммы на 2022 год достигнуты. По оценке Минэкономразвития России, уровень достижения по Программе составил 98,65%. В этом году нам предстоит выполнить уже 56 показателей. По результатам проведенного Минфином России мониторинга качества финансового менеджмента за 2022 год, ведомство получило оценку «отлично» и вошло в группу АА. Экономические и бюджетный эффекты от реализации госпрограммы превышают затраты на ее реализацию, повышается удовлетворенность граждан качеством оказания госуслуг. Их количество выросло в 2,5 раза и составляет около 300 млн услуг в год. По бытовой недвижимости доля необоснованных приостановлений сокращена в 8,5 раз и практически сведена к нулю. А это - более 1,5 млн человек. Благодаря системной работе в рамках реализации госпрограммы в десятки раз увеличены темпы формирования полного и точного реестра недвижимости - от внесения в ЕГРН участков границ между субъектами РФ до границ отдельных земельных участков. В интересах людей и бесплатно для них в 2022 году исправлена 341 тыс. реестровых ошибок, в текущем году мы планируем приблизиться к миллиону. Этому, в том числе, способствуют проводимые вместе с регионами комплексные кадастровые работы». [Росреестр](#), [КартГеоЦентр](#)


 Представители **Росреестра** и ППК «Роскадастр» посетили подчиненные Госкомимуществу организации. Делегация ознакомилась с системой госрегистрации и технической инвентаризации, организацией землеустройства и основными землеустроительными работами в стране, государственной геодезической инфраструктурой и порядком создания картографических произведений на примере Минского городского агентства по госрегистрации и земельному кадастру, проектного института «Белгипрозем», предприятий «БелПСХАГИ», «Белгеодезия» и «Белкартография», а также изучила оказываемые образовательные услуги в Центре подготовки, повышения квалификации и переподготовки кадров системы Госкомимущества. [БЕЛТА](#)


 Руководитель Росреестра **Олег Скуфинский** провел рабочую встречу с губернатором Курской области **Романом Старовойтом**. Обсудили основные направления взаимодействия. «При непосредственном участии курского Росреестра в прошлом году были проведены комплексные кадастровые работы в отношении почти 10 тысяч объектов недвижимости. [СеймИнфо](#)

 Руководитель Росреестра **Олег Скуфинский** встретился с Губернатором Курской области **Романом Старовойтом** в рамках рабочей поездки в регион. Стороны обсудили основные направления взаимодействия, также глава региона вручил награды Курской области отличившимся сотрудникам ведомства. «Уже установлены и внесены в реестр границы Курской области и смежных субъектов, границы 346 муниципалитетов, 2483 населённых пунктов. Свыше 15 тысяч объектов нашли своих правообладателей. В рамках реализации проекта Росреестра «Земля для стройки» на территории региона выявлено более 700 га, возможных к вовлечению в целях жилищного строительства», - сказал он. Также Олег Скуфинский посетил с рабочим визитом Белгородскую, Воронежскую и Ростовскую области. [Росреестр](#)

 В Санкт-Петербурге состоялась Международная конференция «ИТ-диалог - Белые ночи». Ее лейтмотивом стало внедрение клиентоцентричности в деятельность органов власти всех уровней. Проекты Росреестра в интересах граждан, представила заместитель руководителя службы, руководитель цифровой трансформации **Елена Мартынова**, ответственная за клиентоцентричность ведомства. Росреестр ведет последовательную работу по внедрению клиентоцентричности для внутренних и внешних клиентов - заявителей, профессионального сообщества, органов государственной власти, работников службы и публичной правовой компании «Роскадастр». «Принцип клиентоцентричности является одним из определяющих в нашей работе, он был заложен нами в 2021 году в Стратегии развития Росреестра и взят за основу при проведении цифровой трансформации ведомства», - заявила Елена Мартынова. [Росреестр](#), [Без формата](#)

 Разработанный Росреестром законопроект об упрощенном порядке постановки на кадастровый учет и регистрации прав собственности на объекты незавершенного строительства, который позволит решить проблему «недостроев», одобрен Госдумой в третьем окончательном чтении. «Сейчас суммарно в федеральной и региональной собственности находится примерно 81 тыс. проблемных ОНС. В первую очередь на дальнейшее вовлечение их в оборот и нацелен предложенный нами законопроект. Благодаря упрощению УРД не придется тратить бюджетные средства на подготовку предусмотренного действующим законодательством технического плана и прочей документации», - заявил глава ведомства **Олег Скуфинский**. [Росреестр](#), [КартГеоЦентр](#), [ГИС Ассоциация](#), [РИА Недвижимость](#), [КтоСтроит.ру](#)

 Счетная палата отметила увеличение доходов сотрудников «Роскартографии». Об этом говорится в отчете о проверке СП закупок в сфере геодезии и картографии, проведенных Росреестром в 2022 году. В целом же закупки признаны результативными - поставленные задачи в основном выполнены, сроки и объемы работ в большинстве случаев соблюдались. [Российская газета](#)

 Росреестр занял пятое место в дебютном рейтинге федеральных органов, который стал новеллой ежегодного Сводного доклада о государственном контроле (надзоре), муниципальном контроле в РФ. Минэкономразвития составил его на основании 22 показателей, которые объединил в семь групп. Среди них, например, внедрение профилактики и система управления рисками. «За последние несколько лет мы сделали большой шаг вперед, в том числе навстречу бизнесу. В каждом тероргане внедрена практика профилактических визитов государственных инспекторов. Эта форма работы направлена на снижение нарушений земельного законодательства за счет разъяснения существующих требований к владельцам земли. Еще один пласт работы, которой мы системно занимаемся при осуществлении земельного надзора, - применение риск-ориентированного подхода. Мы внедрили его одними из первых ФОИВов в рамках исполнения Постановления Правительства РФ о совершенствовании госземнадзора и с тех пор постоянно совершенствуем. По этому направлению мы вошли в ТОП-3 нового рейтинга», - прокомментировал глава Росреестра **Олег Скуфинский**. [Росреестр](#)