




## Обзор публикаций по ключевым направлениям деятельности Росреестра в СМИ за 07-11.08.2023

### О Росреестре

 Президент России подписал ряд законов, направленных на совершенствование имущественных отношений и защиту интересов граждан. «Правительство ведет активную деятельность по совершенствованию нормативной правовой базы в сфере имущественных отношений. С 2020 года принято уже 60 федеральных законов в сфере земли и недвижимости, разработанных по инициативе и при непосредственном участии Росреестра, и весенняя сессия не стала исключением. Изменения в законодательстве направлены в первую очередь на защиту интересов граждан, а также совершенствование процедур», - сообщил Заместитель Председателя Правительства **Марат Хуснуллин**. Как добавил руководитель Росреестра **Олег Скуфинский**, еще один закон, подписанный Президентом страны, совершенствует порядок выявления правообладателей недвижимости, что позволит защитить имущественные права граждан. Кроме того, согласно документу, для граждан упрощается порядок снятия с учета объектов, уничтоженных в результате ЧС, - в таком случае не потребуется обращение к кадастровому инженеру. [Росреестр](#), [Правительство РФ](#), [Интерфакс-Недвижимость](#), [КартГеоЦентр](#), [Advis](#)

 Росреестр присоединился к Всероссийской акции «Дети - детям» и собрал более 8 тыс. книг для юных жителей Луганской и Донецкой народных республик, Запорожской и Херсонской областей. В мероприятии приняли участие сотрудники всех региональных отделений ведомства. Каждый, как отметил заместитель руководителя Росреестра **Максим Смирнов**, хотел поделиться частичкой домашнего тепла и уюта с детьми и подростками из новых регионов России. «Преимущественно это сказки, произведения классической литературы и энциклопедии. Наибольший вклад в наше общее дело внес Ставропольский край - там была собрана почти тысяча книг», - прокомментировал он итоги акции «Дети - детям». [Росреестр](#), [Лобакинское](#), [СРО БОКИ](#)

 Росреестр предлагает передать ППК «Роскадастр» выполнение комплексных кадастровых работ за счет бюджета. В службе считают, что это позволит создать комплексную систему мероприятий по уточнению сведений об объектах недвижимости, исправлению реестровых ошибок, наполнению сведениями ЕГРН и федерального фонда пространственных данных, выявлению незарегистрированных объектов. [Коммерсант](#)

 Росреестр, как ответственный исполнитель, координирует реализацию госпрограммы НСПД по всей стране. В рамках этой работы заместитель руководителя ведомства **Татьяна Громова** посетила Ленинградскую область, где провела совещание с первым заместителем председателя правительства региона - председателем комитета финансов **Романом Марковым**. «Земля в Ленинградской области очень востребована, поэтому задача территориального органа Росреестра и областного Правительства состоит в наполнении ЕГРН сведениями об объектах недвижимости и границах, финансировании и проведении комплексных кадастровых работ, выявлении правообладателей ранее учтенных объектов, исключении «задублированных» сведений и исправлении реестровых ошибок. Только совместная работа позволит реализовать существующие региональные проекты, и обеспечит рост инвестиционной привлекательности», - подчеркнула в своем выступлении заместитель главы Росреестра. [Росреестр](#)



К проекту Росреестра «Земля для туризма» менее чем за год присоединились 38 регионов России. На их территории к июлю 2023 г. выявлено 349 пригодных для туристических нужд участков площадью почти 4 тыс. га (3 799,8 га). «Проект «Земля для туризма» станет одним из сервисов Цифровой платформы НСПД. Работа, которую мы проводим в данном направлении, способствует формированию полного и точного реестра, а также повышению инвестиционной привлекательности субъектов, развитию туристической отрасли в целом. Наибольшее количество территорий выявлено в Сибирском (74 участка), Приволжском (66 участков) и Дальневосточном федеральных округах (65 участков). Лидеры среди регионов - Сахалинская область (36 участков), Республика Алтай (32 участка), Калужская область (28 участков)», - рассказал руководитель Росреестра **Олег Скуфинский**. [Росреестр](#), [КартГеоЦентр](#), [АДМ Лобакин](#), [СРО БОКИ](#)



Руководитель Росреестра **Олег Скуфинский** провел рабочую встречу с врио губернатора Запорожской области **Евгением Балицким**. Они обсудили актуальные для региона вопросы в области кадастрового учета и регистрации недвижимости. По согласованию с Росреестром в Запорожской области приняты нормативно-правовые акты, установившие особенности регулирования сферы земли и недвижимости в переходный период. Для удобства граждан правоустанавливающие документы бесплатно переводятся на русский язык. [Росреестр](#), [КартГеоЦентр](#), [АДМ Лобакин](#)